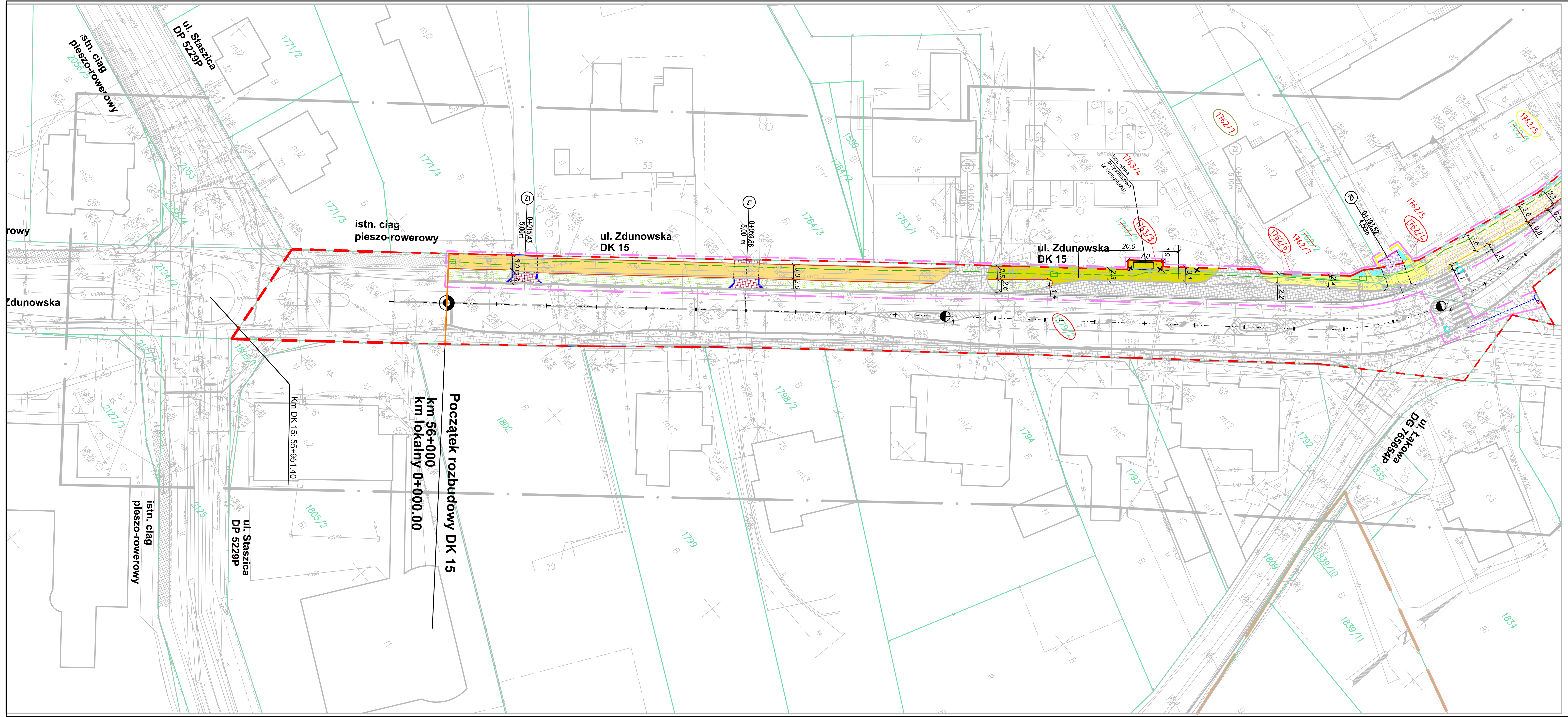

MAPA DO CELÓW PROJEKTOWYCH

Oznaczenie kancelaryjne zgłoszonej pracy geodezyjnej	GG.6640.1010.2022
Nazwa miejscowości	Krotoszyn
Identyfikator jednostki ewidencyjnej	301204_4
Nazwa jednostki ewidencyjnej	Krotoszyn - miasto
Identyfikator obrębu ewidencyjnego	301204_4.0001
Nazwa obrębu ewidencyjnego	0001 Miasto Krotoszyn
Skala mapy	1:500
Sekcja mapy zasadniczej	6.161.16.06.1.4; 6.161.16.06.3.2
Nazwa układu współrzędnych prostokątnych płaskich	2000/18
Nazwa układu wysokości	PL-EVRF2007-NH
Oznaczenie granic obszaru, który był przedmiotem aktualizacji	
Informacje o służebnościach gruntowych mających wpływ na zgospodarowanie gruntów, zlokalizowanych w granicach projektowanej inwestycji:	nie badano
Data opracowania mapy	20.05.2022 r.

Arkusz 6(9)

GEODEZJA
ul. Powstania Listopadowego 16
63-400 Ostrów Wielkopolski
tel. 503-72-74-62
NIP: 622-228-87-95 R-N: 300143747
Imię i nazwisko lub nazwa podmiotu

GEODETA UPRAWNIONY
mgr inż. Maciej Kłakulak
upr. zaw. nr 18667
tel. 503-72-74-62
Imię i nazwisko geodety uprawnionego nr uprawnień i podpis geodety

Oświadczam, że operat techniczny zawierający rezultaty prac geodezyjnych i karograficznych w wyniku których powstał niniejszy dokument uzyskał pozytywny wynik weryfikacji. Jednocześnie informuję, że jestem świadomy odpowiedzialności karnej za złożenie fałszywego oświadczenia.	
Identyfikator prac geodezyjnych	GG.6640.1010.2022
Organ Służby Geodezyjnej i Kartograficznej, który otrzymał zgłoszenie prac geodezyjnych	Starosta Krotoszyński
Wykonawca prac geodezyjnych	GEODEZJA ul. Powstania Listopadowego 16 63-400 Ostrów Wielkopolski REGON 300143747
Numer oraz data sporządzenia dokumentu potwierdzającego wynik pozytywnej weryfikacji	Protokół nr 1 GG.6640.1010.2022 01.06.2022
Imię i nazwisko oraz numer uprawnień zawodowych kierownika prac geodezyjnych	Maciej Kłakulak upr. zaw. nr 18667

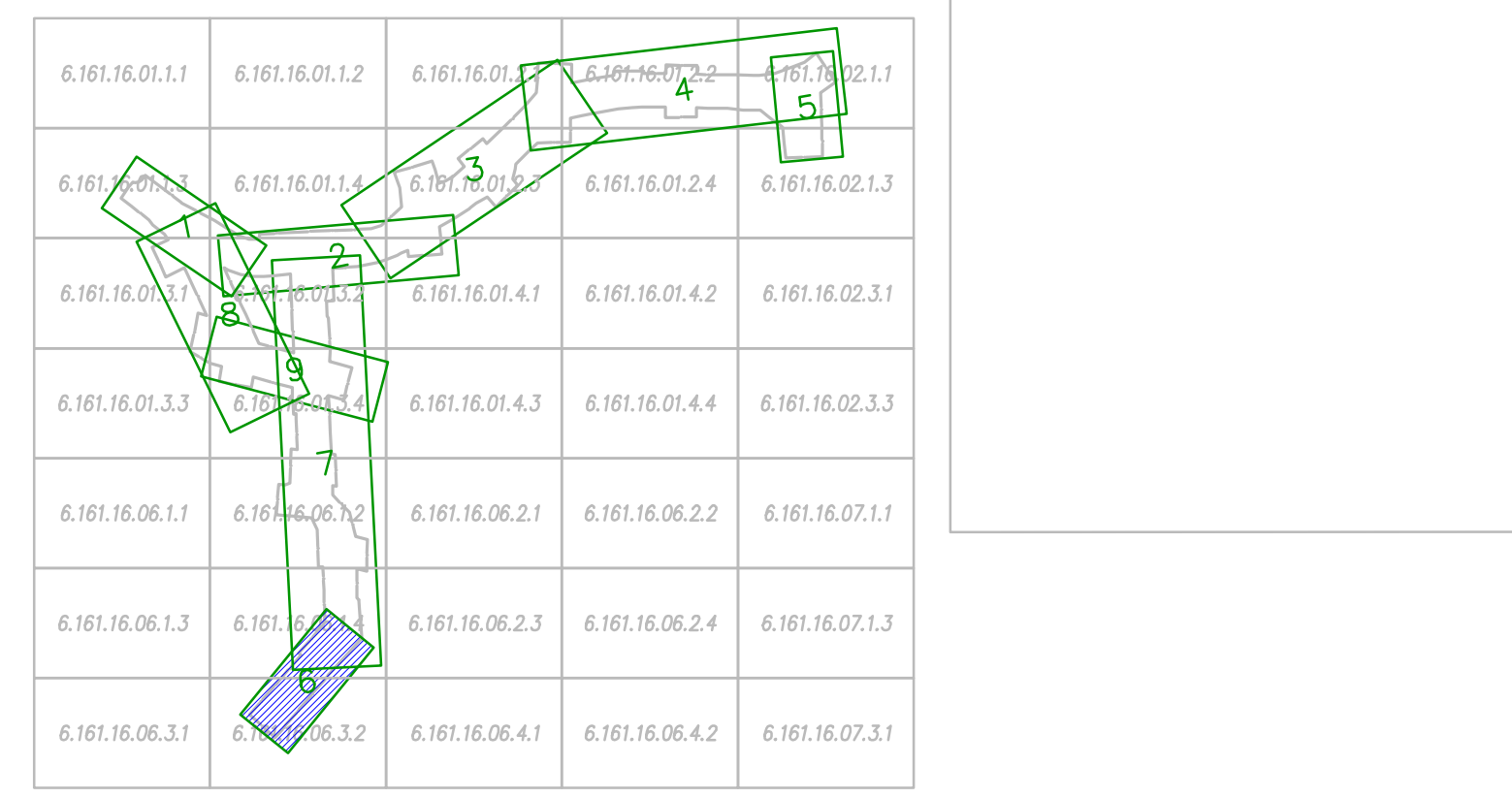

GEODEZJA

OBJAŚNIENIA

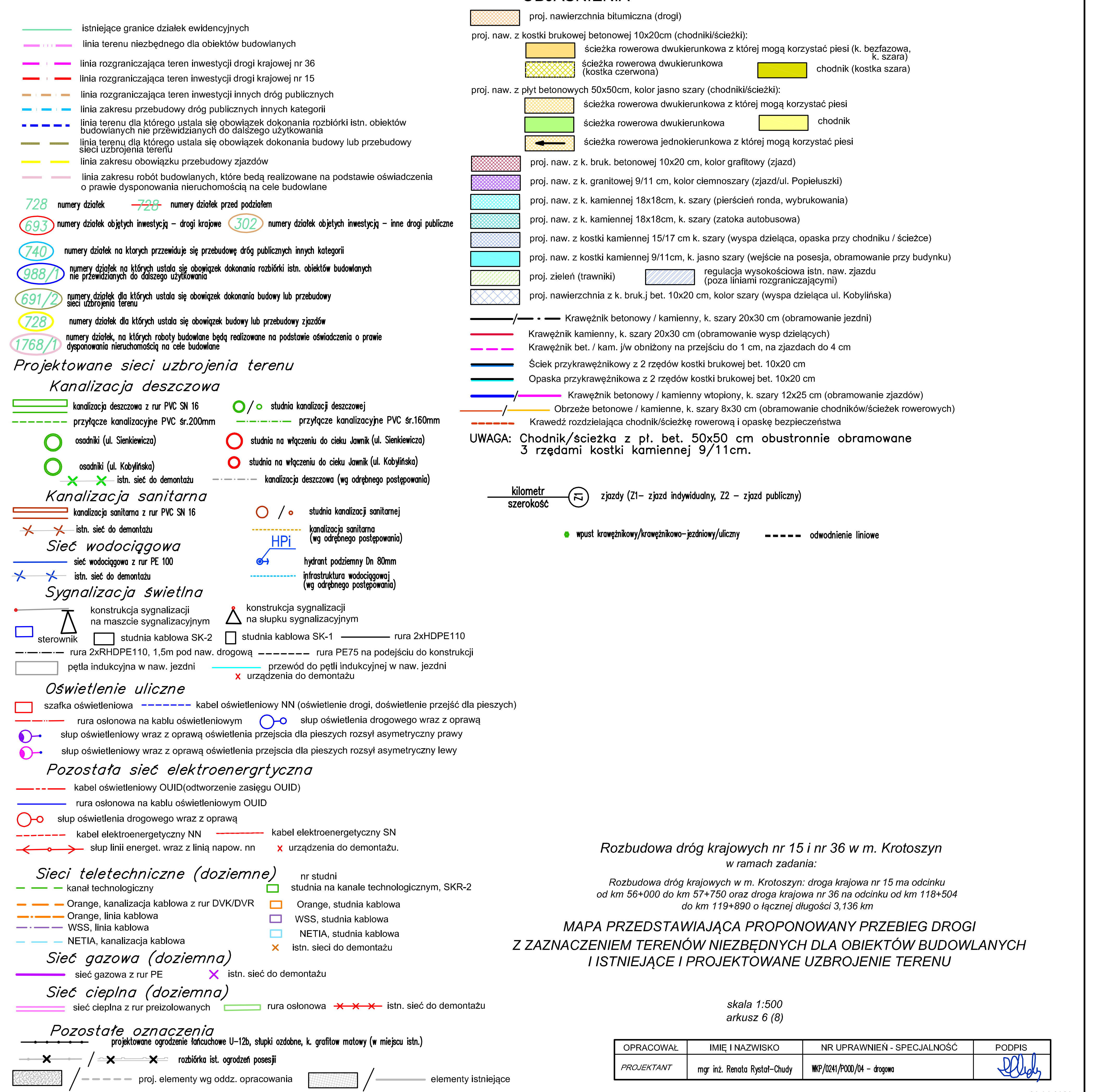

Rozbudowa dróg krajowych nr 15 i nr 36 w m. Krotoszyn
w ramach zadania:

Rozbudowa dróg krajowych w m. Krotoszyn: droga krajowa nr 15 ma odcinku od km 56+000 do km 57+750 oraz droga krajowa nr 36 na odcinku od km 118+504 do km 119+890 o łącznej długości 3,136 km

MAPA PRZEDSTAWIAJĄCA PROPONOWANY PRZEBIEG DROGI Z ZAZNACZENIEM TERENÓW NIEZBĘDNYCH DLA OBIEKTÓW BUDOWLANYCH I ISTNIEJĄCE I PROJEKTOWANE UZBROJENIE TERENU

skala 1:500
arkusz 6 (8)

OPRACOWAŁ	IMIĘ I NAZWISKO	NR UPRAWNIEŃ - SPECJALNOŚĆ	PODPIS
PROJEKTANT	mgr inż. Renata Rystał-Chudy	WKP/0241/POOD/04 - drogowa	

28.01.2026r.